



ಜಲಾನಯನ ಯೋಜನೆಗಳ ಚಟುವಟಿಕೆ/ ಕಾಮಗಾರಿಗಳನ್ನು ಅಂತರ್ಜಾಲದಲ್ಲಿ ಅಳವಡಿಸಲು ಸಂಕ್ಷಿಪ್ತ ಮಾಹಿತಿ

ಯೋಜನೆಯ ಹೆಸರು:	PMKSY –RKVY-CD
ವರ್ಷ:	2022-23
ಕಾಮಗಾರಿಯ/ ಚಟುವಟಿಕೆಯ ಹೆಸರು:	ಕಿಂಡಿಲಣಕಟ್ಟು
ಕಾಮಗಾರಿ/ ಚಟುವಟಿಕೆಯ ಛಾಯಚಿತ್ರ(photo with Lat &Long)	 <p>Latitude: 12.999837 Longitude: 75.212531</p>
ಸರ್ವೆ ನಂಬರ್:	7
ಅಕ್ಷಾಂಶ ಮತ್ತು ರೇಖಾಂಶ:	12.999837 75.212531
ಗ್ರಾಮ:	ಗಡ್ಡಾಡಿ, ಕೊಡ್ಯಂತೋಡಿ
ತಾಲ್ಲೂಕು:	ಬೆಳ್ತಂಗಡಿ
ಜಿಲ್ಲೆ:	ದಕ್ಷಿಣ ಕನ್ನಡ
ಕಾಮಗಾರಿ/ ಚಟುವಟಿಕೆಯ ಅಂದಾಜು ಮೊತ್ತ (ರೂಪಾಯಿಗಳಲ್ಲಿ)	3.81430
ಕಾಮಗಾರಿ/ ಚಟುವಟಿಕೆಯ ಕುರಿತು ಸಂಕ್ಷಿಪ್ತ ವಿವರ (ಸಮುದಾಯ ಕಾಮಗಾರಿಯಾಗಿದ್ದರೆ ಅಂದಾಜು (Cubic Meter), ರಕ್ಷಣಾತ್ಮಕ ನೀರಾವರಿ ಪ್ರದೇಶ, ಫಲಾನುಭವಿ ಹೆಸರು, ಚಟುವಟಿಕೆಯಿಂದ ಪಡೆಯುತ್ತಿರುವ ಲಾಭ)	<p><b>Cubic Meter: 465</b></p> <p>ನೀರಾವರಿ ಪ್ರದೇಶ: 25.54 ಹೆ</p> <p>ಫಲಾನುಭವಿ ಹೆಸರು: ಜಯಂತಿ ಕೋಂ ಗಣೇಶ್ ಸಪಲ್ಯ ಮತ್ತು ಇತರ ರೈತರು.</p> <p>ಕರೆ ಬಾವಿ ಬೋರ್ ವೆಲ್ ಗಳಲ್ಲಿ ಅಂತರ್ಜಲ ಹೆಚ್ಚುವಿಕೆ, ಕೃಷಿ ಚಟುವಟಿಕೆಯಿಂದ ಆದಾಯ ಹೆಚ್ಚಳ</p>


ಜಲಾನಯನ ಯೋಜನೆಗಳ ಚಟುವಟಿಕೆ/ ಕಾಮಗಾರಿಗಳನ್ನು ಅಂತರ್ಜಾಲದಲ್ಲಿ ಅಳವಡಿಸಲು ಸಂಕ್ಷಿಪ್ತ ಮಾಹಿತಿ

ಯೋಜನೆಯ ಹೆಸರು:	PMKSY –RKVY-CD
ವರ್ಷ:	2022-23
ಕಾಮಗಾರಿಯ/ ಚಟುವಟಿಕೆಯ ಹೆಸರು:	ಕಿಂಡಿಅಣೆಕಟ್ಟು
ಕಾಮಗಾರಿ/ ಚಟುವಟಿಕೆಯ ಛಾಯಚಿತ್ರ(photo with Lat &Long)	
ಸರ್ವೆ ನಂಬರ್:	39
ಅಕ್ಷಾಂಶ ಮತ್ತು ರೇಖಾಂಶ:	12.956012 75.193023
ಗ್ರಾಮ:	ಮಾಲಾಡಿ, ಕೊಲ್ವದ ಬೈಲು
ತಾಲ್ಲೂಕು:	ಬೆಳ್ತಂಗಡಿ
ಜಿಲ್ಲೆ:	ದಕ್ಷಿಣ ಕನ್ನಡ
ಕಾಮಗಾರಿ/ ಚಟುವಟಿಕೆಯ ಅಂದಾಜು ಮೊತ್ತ (ರೂಪಾಯಿಗಳಲ್ಲಿ)	4.18948
ಕಾಮಗಾರಿ/ ಚಟುವಟಿಕೆಯ ಕುರಿತು ಸಂಕ್ಷಿಪ್ತ ವಿವರ (ಸಮುದಾಯ ಕಾಮಗಾರಿಯಾಗಿದ್ದರೆ ಅಂದಾಜು (Cubic Meter), ರಕ್ಷಣಾತ್ಮಕ ನೀರಾವರಿ ಪ್ರದೇಶ, ಫಲಾನುಭವಿ ಹೆಸರು, ಚಟುವಟಿಕೆಯಿಂದ ಪಡೆಯುತ್ತಿರುವ ಲಾಭ)	<p><b>Cubic Meter: 610</b></p> <p>ನೀರಾವರಿ ಪ್ರದೇಶ: 28.64 ಹೆ</p> <p>ಫಲಾನುಭವಿ ಹೆಸರು: ಸಿಲ್ವೆಸ್ಟರ್ ಪಿಂಟೋ ಬಿನ್ ಜುವಾಂ ಪಿಂಟೋ ಮತ್ತು ಇತರ ರೈತರು.</p> <p>ಕರೆ ಬಾವಿ ಬೋರ್ ವೆಲ್ ಗಳಲ್ಲಿ ಅಂತರ್ಜಲ ಹೆಚ್ಚುವಿಕೆ, ಕೃಷಿ ಚಟುವಟಿಕೆಯಿಂದ ಆದಾಯ ಹೆಚ್ಚಳ.</p>


ಜಲಾನಯನ ಯೋಜನೆಗಳ ಚಟುವಟಿಕೆ/ ಕಾಮಗಾರಿಗಳನ್ನು ಅಂತರ್ಜಾಲದಲ್ಲಿ ಅಳವಡಿಸಲು ಸಂಕ್ಷಿಪ್ತ ಮಾಹಿತಿ

ಯೋಜನೆಯ ಹೆಸರು:	RKVY-CD
ವರ್ಷ:	2022-23
ಕಾಮಗಾರಿಯ/ ಚಟುವಟಿಕೆಯ ಹೆಸರು:	ಕಿಂಡಿಅಣೆಕಟ್ಟು
ಕಾಮಗಾರಿ/ ಚಟುವಟಿಕೆಯ ಛಾಯಚಿತ್ರ(photo with Lat &Long)	 <p>Latitude: 13.010671 Longitude: 74.973998 Elevation: 71.31±18 m Accuracy: 78.9 m Time: 01-02-2023 17:09 Note: patlattu</p> <p>Powered by Mapbox</p>
ಸರ್ವೆ ನಂಬರ್:	41,43,38
ಅಕ್ಷಾಂಶ ಮತ್ತು ರೇಖಾಂಶ:	13.010671 74.973998
ಗ್ರಾಮ:	ಬಡಗ ಎಡಪದವು
ತಾಲ್ಲೂಕು:	ಮಂಗಳೂರು
ಜಿಲ್ಲೆ:	ದಕ್ಷಿಣ ಕನ್ನಡ
ಕಾಮಗಾರಿ/ ಚಟುವಟಿಕೆಯ ಅಂದಾಜು ಮೊತ್ತ (ರೂಪಾಯಿಗಳಲ್ಲಿ)	493787.00
ಕಾಮಗಾರಿ/ ಚಟುವಟಿಕೆಯ ಕುರಿತು ಸಂಕ್ಷಿಪ್ತ ವಿವರ (ಸಮುದಾಯ ಕಾಮಗಾರಿಯಾಗಿದ್ದರೆ ಅಂದಾಜು (Cubic Meter), ರಕ್ಷಣಾತ್ಮಕ ನೀರಾವರಿ ಪ್ರದೇಶ, ಫಲಾನುಭವಿ ಹೆಸರು, ಚಟುವಟಿಕೆಯಿಂದ ಪಡೆಯುತ್ತಿರುವ ಲಾಭ)	<p><b>Cubic Meter: 1200.00</b></p> <p>ನೀರಾವರಿ ಪ್ರದೇಶ: 20.47 ಹೆ</p> <p>ಫಲಾನುಭವಿ ಹೆಸರು: ಪಟ್ಟೊಟ್ಟು ಹರೀಶ್</p> <p>ಅಂತರ್ಜಲ ಹೆಚ್ಚುವಿಕೆ, ಕೃಷಿ ಚಟುವಟಿಕೆಯಿಂದ ಆದಾಯ ಹೆಚ್ಚಳ</p>


ಜಲಾನಯನ ಯೋಜನೆಗಳ ಚಟುವಟಿಕೆ/ ಕಾಮಗಾರಿಗಳನ್ನು ಅಂತರ್ಜಾಲದಲ್ಲಿ ಅಳವಡಿಸಲು ಸಂಕ್ಷಿಪ್ತ ಮಾಹಿತಿ

ಯೋಜನೆಯ ಹೆಸರು:	RKVY-CD
ವರ್ಷ:	2022-23
ಕಾಮಗಾರಿಯ/ ಚಟುವಟಿಕೆಯ ಹೆಸರು:	ಕಿಂಡಿಅಣೆಕಟ್ಟು
ಕಾಮಗಾರಿ/ ಚಟುವಟಿಕೆಯ ಛಾಯಚಿತ್ರ(photo with Lat &Long)	
ಸರ್ವೆ ನಂಬರ್:	69,70
ಅಕ್ಷಾಂಶ ಮತ್ತು ರೇಖಾಂಶ:	13.122211 74.936548
ಗ್ರಾಮ:	ಪಾಲಡ್ಕ
ತಾಲ್ಲೂಕು:	ಮಂಗಳೂರು
ಜಿಲ್ಲೆ:	ದಕ್ಷಿಣ ಕನ್ನಡ
ಕಾಮಗಾರಿ/ ಚಟುವಟಿಕೆಯ ಅಂದಾಜು ಮೊತ್ತ (ರೂಪಾಯಿಗಳಲ್ಲಿ)	495846.00
ಕಾಮಗಾರಿ/ ಚಟುವಟಿಕೆಯ ಕುರಿತು ಸಂಕ್ಷಿಪ್ತ ವಿವರ (ಸಮುದಾಯ ಕಾಮಗಾರಿಯಾಗಿದ್ದರೆ ಅಂದಾಜು (Cubic Meter), ರಕ್ಷಣಾತ್ಮಕ ನೀರಾವರಿ ಪ್ರದೇಶ, ಫಲಾನುಭವಿ ಹೆಸರು, ಚಟುವಟಿಕೆಯಿಂದ ಪಡೆಯುತ್ತಿರುವ ಲಾಭ)	<p><b>Cubic Meter: 1380.00</b></p> <p>ನೀರಾವರಿ ಪ್ರದೇಶ: 26.22 ಹೆ</p> <p>ಫಲಾನುಭವಿ ಹೆಸರು: ಪೊಸಲಾಯಿ ಸುರೇಶ್ ನಾಯ್ಕ</p> <p>ಅಂತರ್ಜಾಲ ಹೆಚ್ಚುವಿಕೆ, ಕೃಷಿ ಚಟುವಟಿಕೆಯಿಂದ ಆದಾಯ ಹೆಚ್ಚಳ</p>

ಜಲಾನಯನ ಯೋಜನೆಗಳ ಚಟುವಟಿಕೆ/ ಕಾಮಗಾರಿಗಳನ್ನು ಅಂತರ್ಜಾಲದಲ್ಲಿ ಅಳವಡಿಸಲು ಸಂಕ್ಷಿಪ್ತ ಮಾಹಿತಿ

ಯೋಜನೆಯ ಹೆಸರು:	RKVY-CD
ವರ್ಷ:	2022-23
ಕಾಮಗಾರಿಯ/ ಚಟುವಟಿಕೆಯ ಹೆಸರು:	ಕಿಂಡಿಅಣೆಕಟ್ಟು
ಕಾಮಗಾರಿ/ ಚಟುವಟಿಕೆಯ ಛಾಯಚಿತ್ರ(photo with Lat &Long)	
ಸರ್ವೆ ನಂಬರ್:	30,31,35
ಅಕ್ಷಾಂಶ ಮತ್ತು ರೇಖಾಂಶ:	13.006101 74.924587
ಗ್ರಾಮ:	ಕೊಂಪದವು
ತಾಲ್ಲೂಕು:	ಮಂಗಳೂರು
ಜಿಲ್ಲೆ:	ದಕ್ಷಿಣ ಕನ್ನಡ
ಕಾಮಗಾರಿ/ ಚಟುವಟಿಕೆಯ ಅಂದಾಜು ಮೊತ್ತ (ರೂಪಾಯಿಗಳಲ್ಲಿ)	497917.00
ಕಾಮಗಾರಿ/ ಚಟುವಟಿಕೆಯ ಕುರಿತು ಸಂಕ್ಷಿಪ್ತ ವಿವರ (ಸಮುದಾಯ ಕಾಮಗಾರಿಯಾಗಿದ್ದರೆ ಅಂದಾಜು (Cubic Meter).ರಕ್ಷಣಾತ್ಮಕ ನೀರಾವರಿ ಪ್ರದೇಶ, ಫಲಾನುಭವಿ ಹೆಸರು, ಚಟುವಟಿಕೆಯಿಂದ ಪಡೆಯುತ್ತಿರುವ ಲಾಭ)	<p>Cubic Meter: 1360.00</p> <p>ನೀರಾವರಿ ಪ್ರದೇಶ: 26.17 ಹೆ</p> <p>ಫಲಾನುಭವಿ ಹೆಸರು: ಜಾನಪ್ಪ ಗೌಡ</p> <p>ಅಂತರ್ಜಾಲ ಹೆಚ್ಚುವಿಕೆ, ಕೃಷಿ ಚಟುವಟಿಕೆಯಿಂದ ಆದಾಯ ಹೆಚ್ಚಳ</p>

ಜಲಾನಯನ ಯೋಜನೆಗಳ ಚಟುವಟಿಕೆ/ ಕಾಮಗಾರಿಗಳನ್ನು ಅಂತರ್ಜಾಲದಲ್ಲಿ ಅಳವಡಿಸಲು ಸಂಕ್ಷಿಪ್ತ ಮಾಹಿತಿ


ಯೋಜನೆಯ ಹೆಸರು:	RKVY-CD
ವರ್ಷ:	2022-23
ಕಾಮಗಾರಿಯ/ ಚಟುವಟಿಕೆಯ ಹೆಸರು:	ಕಿಂಡಿಅಣೆಕಟ್ಟು
ಕಾಮಗಾರಿ/ ಚಟುವಟಿಕೆಯ ಛಾಯಚಿತ್ರ(photo with Lat &Long)	
ಸರ್ವೆ ನಂಬರ್:	38
ಅಕ್ಷಾಂಶ ಮತ್ತು ರೇಖಾಂಶ:	12.961282 74.90499
ಗ್ರಾಮ:	ಕೊಳಂಬೆ
ತಾಲ್ಲೂಕು:	ಮಂಗಳೂರು
ಜಿಲ್ಲೆ:	ದಕ್ಷಿಣ ಕನ್ನಡ
ಕಾಮಗಾರಿ/ ಚಟುವಟಿಕೆಯ ಅಂದಾಜು ಮೊತ್ತ (ರೂಪಾಯಿಗಳಲ್ಲಿ)	499103.00
ಕಾಮಗಾರಿ/ ಚಟುವಟಿಕೆಯ ಕುರಿತು ಸಂಕ್ಷಿಪ್ತ ವಿವರ (ಸಮುದಾಯ ಕಾಮಗಾರಿಯಾಗಿದ್ದರೆ ಅಂದಾಜು (Cubic Meter), ರಕ್ಷಣಾತ್ಮಕ ನೀರಾವರಿ ಪ್ರದೇಶ, ಫಲಾನುಭವಿ ಹೆಸರು, ಚಟುವಟಿಕೆಯಿಂದ ಪಡೆಯುತ್ತಿರುವ ಲಾಭ)	<p><b>Cubic Meter: 1380.00</b></p> <p>ನೀರಾವರಿ ಪ್ರದೇಶ: 24.15 ಹೆ</p> <p>ಫಲಾನುಭವಿ ಹೆಸರು: ತಿಮ್ಮಪ್ಪ ಮುಖಾರಿ</p> <p>ಅಂತರ್ಜಾಲ ಹೆಚ್ಚುವಿಕೆ, ಕೃಷಿ ಚಟುವಟಿಕೆಯಿಂದ ಆದಾಯ ಹೆಚ್ಚಳ</p>

ಜಲಾನಯನ ಯೋಜನೆಗಳ ಚಟುವಟಿಕೆ/ ಕಾಮಗಾರಿಗಳನ್ನು ಅಂತರ್ಜಾಲದಲ್ಲಿ ಅಳವಡಿಸಲು ಸಂಕ್ಷಿಪ್ತ ಮಾಹಿತಿ

ಯೋಜನೆಯ ಹೆಸರು:	RKVY-CD
ವರ್ಷ:	2022-23
ಕಾಮಗಾರಿಯ/ ಚಟುವಟಿಕೆಯ ಹೆಸರು:	ಕಿಂಡಿಅಣೆಕಟ್ಟು
ಕಾಮಗಾರಿ/ ಚಟುವಟಿಕೆಯ ಛಾಯಚಿತ್ರ(photo with Lat &Long)	 <p>Latitude: 12.998046 Longitude: 74.994214 Elevation: 48.25±100 m Accuracy: 10.0 m Time: 07-19-2023 16:18 Note: Eruvailu Rkvy</p>
ಸರ್ವೆ ನಂಬರ್:	70,72,73
ಅಕ್ಷಾಂಶ ಮತ್ತು ರೇಖಾಂಶ:	12.998046 74.994214
ಗ್ರಾಮ:	ಇರುವೈಲು
ತಾಲ್ಲೂಕು:	ಮಂಗಳೂರು
ಜಿಲ್ಲೆ:	ದಕ್ಷಿಣ ಕನ್ನಡ
ಕಾಮಗಾರಿ/ ಚಟುವಟಿಕೆಯ ಅಂದಾಜು ಮೊತ್ತ (ರೂಪಾಯಿಗಳಲ್ಲಿ)	495638.00
ಕಾಮಗಾರಿ/ ಚಟುವಟಿಕೆಯ ಕುರಿತು ಸಂಕ್ಷಿಪ್ತ ವಿವರ (ಸಮುದಾಯ ಕಾಮಗಾರಿಯಾಗಿದ್ದರೆ ಅಂದಾಜು (Cubic Meter), ರಕ್ಷಣಾತ್ಮಕ ನೀರಾವರಿ ಪ್ರದೇಶ, ಫಲಾನುಭವಿ ಹೆಸರು, ಚಟುವಟಿಕೆಯಿಂದ ಪಡೆಯುತ್ತಿರುವ ಲಾಭ)	<p><b>Cubic Meter: 1200.00</b></p> <p>ನೀರಾವರಿ ಪ್ರದೇಶ: 27.40 ಹೆ</p> <p>ಫಲಾನುಭವಿ ಹೆಸರು: ಗಾಣದಕೊಟ್ಟಿಗೆ ವಿಮಲ</p> <p>ಅಂತರ್ಜಾಲ ಹೆಚ್ಚುವಿಕೆ, ಕೃಷಿ ಚಟುವಟಿಕೆಯಿಂದ ಆದಾಯ ಹೆಚ್ಚಳ</p>

ಅನುಬಂಧ


ಜಲಾನಯನ ಯೋಜನೆಗಳ ಚಟುವಟಿಕೆ/ಕಾಮಗಾರಿಗಳನ್ನು ಅಂತರ್ಜಾಲದಲ್ಲಿ ಅಳವಡಿಸಲು ಸಂಕ್ಷಿಪ್ತ ಮಾಹಿತಿ

ಯೋಜನೆಯ ಹೆಸರು:	ರಾಷ್ಟ್ರೀಯ ಕೃಷಿ ವಿಕಾಸ ಯೋಜನೆ (RKVY-CD)
ವರ್ಷ:	2022-23
ಕಾಮಗಾರಿಯ/ ಚಟುವಟಿಕೆಯ ಹೆಸರು:	ಕಿಂಡಿ ಅಣೆಕಟ್ಟು
ಕಾಮಗಾರಿ/ಚಟುವಟಿಕೆಯ ಭಾಯಿಚಿತ್ರ (photo with Lat &Long)	
ಸರ್ವೆ ನಂಬರ್:	180, 60
ಅಕ್ಷಾಂಶ ಮತ್ತು ರೇಖಾಂಶ:	12.744543-N 75.375377-E
ಗ್ರಾಮ:	ಚಾರ್ವಾಕ
ತಾಲ್ಲೂಕು:	ಪುತ್ತೂರು
ಜಿಲ್ಲೆ:	ದಕ್ಷಿಣ ಕನ್ನಡ
ಕಾಮಗಾರಿ/ ಚಟುವಟಿಕೆಯ ಅಂದಾಜು ಮೊತ್ತ (ರೂಪಾಯಿಗಳಲ್ಲಿ)	447200.00 (ರೂಪಾಯಿ ನಾಲ್ಕು ಲಕ್ಷದ ನಲವತ್ತೇಳು ಸಾವಿರದ ಇನ್ನೂರು ಮಾತ್ರ)
ಕಾಮಗಾರಿ/ ಚಟುವಟಿಕೆಯ ಕುರಿತು ಸಂಕ್ಷಿಪ್ತ ವಿವರ ಸಮುದಾಯಕಾಮಗಾರಿಯಾಗಿದ್ದರೆ ಅಂದಾಜು ನೀರು ಸಂಗ್ರಹಣೆ (Cubic Meter), ರಕ್ಷಣಾತ್ಮಕ ನೀರಾವರಿ ಪ್ರದೇಶ ಫಲಾನುಭವಿಗಳ ಸಂಖ್ಯೆ ವೈಯಕ್ತಿಕ ಕಾಮಗಾರಿಯಾಗಿದ್ದರೆ ಫಲಾನುಭವಿ ಹೆಸರು, ಚಟುವಟಿಕೆಯಿಂದ ಪಡೆಯುತ್ತಿರುವ ಲಾಭ	ಸಮುದಾಯ ಕಾಮಗಾರಿ 245 8.5 7 - ಮೋನಪ್ಪ ಗೌಡ, ಗೌಡಮನೆ ಮತ್ತು ಇತರರು ಭೂಮಿಯಲ್ಲಿ ನೀರಿನ ತೇವಾಂಶ ಹೆಚ್ಚಾಗುತ್ತಿದೆ. ಬೆಳೆಗಳ ಉತ್ಪಾದನೆ ಹಾಗೂ ಇಳುವರಿ ಅಧಿಕವಾಗಿರುತ್ತದೆ. ಅಣೆಕಟ್ಟಿನಿಂದ ಹತ್ತಿರದ ಕೆರೆ ಬಾವಿಗಳಲ್ಲಿ ನೀರಿನ ಪ್ರಮಾಣ ಹೆಚ್ಚಾಗಿರುತ್ತದೆ.




ಅನುಬಂಧ

ಜಲಾನಯನ ಯೋಜನೆಗಳ ಚಟುವಟಿಕೆ/ಕಾಮಗಾರಿಗಳನ್ನು ಅಂತರ್ಜಾಲದಲ್ಲಿ ಅಳವಡಿಸಲು ಸಂಕ್ಷಿಪ್ತ ಮಾಹಿತಿ

ಯೋಜನೆಯ ಹೆಸರು:	ರಾಷ್ಟ್ರೀಯ ಕೃಷಿ ವಿಕಾಸ ಯೋಜನೆ (RKVY-CD)
ವರ್ಷ:	2022-23
ಕಾಮಗಾರಿಯ/ ಚಟುವಟಿಕೆಯ ಹೆಸರು:	ಕಿಂಡಿ ಅಣೆಕಟ್ಟು
ಕಾಮಗಾರಿ/ಚಟುವಟಿಕೆಯ ಛಾಯಚಿತ್ರ (photo with Lat &Long)	
ಸರ್ವೆ ನಂಬರ್:	80, 79, 149
ಅಕ್ಷಾಂಶ ಮತ್ತು ರೇಖಾಂಶ:	12.724271-N 75.522058-E
ಗ್ರಾಮ:	ಐತ್ತೂರು
ತಾಲ್ಲೂಕು:	ಪುತ್ತೂರು
ಜಿಲ್ಲೆ:	ದಕ್ಷಿಣ ಕನ್ನಡ
ಕಾಮಗಾರಿ/ ಚಟುವಟಿಕೆಯ ಅಂದಾಜು ಮೊತ್ತ (ರೂಪಾಯಿಗಳಲ್ಲಿ)	<b>457500.00</b> (ರೂಪಾಯಿ ನಾಲ್ಕು ಲಕ್ಷದ ಐವತ್ತೇಳು ಸಾವಿರದ ಐದನೂರು ಮಾತ್ರ)
ಕಾಮಗಾರಿ/ ಚಟುವಟಿಕೆಯ ಕುರಿತು ಸಂಕ್ಷಿಪ್ತ ವಿವರ ಸಮುದಾಯಕಾಮಗಾರಿಯಾಗಿದ್ದರೆ ಅಂದಾಜು ನೀರು ಸಂಗ್ರಹಣೆ (Cubic Meter), ರಕ್ಷಣಾತ್ಮಕ ನೀರಾವರಿ ಪ್ರದೇಶ ಫಲಾನುಭವಿಗಳ ಸಂಖ್ಯೆ ವೈಯಕ್ತಿಕ ಕಾಮಗಾರಿಯಾಗಿದ್ದರೆ ಫಲಾನುಭವಿ ಹೆಸರು, ಚಟುವಟಿಕೆಯಿಂದ ಪಡೆಯುತ್ತಿರುವ ಲಾಭ	ಸಮುದಾಯ ಕಾಮಗಾರಿ 231 7.0 7 - ಪೂವಪ್ಪ ಗೌಡ ಬಿನ್ ಹೊನ್ನಯ್ಯ ಗೌಡ, ಐತ್ತೂರು ಮನೆ ಮತ್ತು ಇತರರು ಭೂಮಿಯಲ್ಲಿ ನೀರಿನ ತೇವಾಂಶ ಹೆಚ್ಚಾಗುತ್ತಿದೆ. ಬೆಳೆಗಳ ಉತ್ಪಾದನೆ ಹಾಗೂ ಇಳುವರಿ ಅಧಿಕವಾಗಿರುತ್ತದೆ. ಅಣೆಕಟ್ಟಿನಿಂದ ಹತ್ತಿರದ ಕೆರೆ ಬಾವಿಗಳಲ್ಲಿ ನೀರಿನ ಪ್ರಮಾಣ ಹೆಚ್ಚಾಗಿರುತ್ತದೆ.


ಅನುಬಂಧ

ಜಲಾನಯನ ಯೋಜನೆಗಳ ಚಟುವಟಿಕೆ/ಕಾಮಗಾರಿಗಳನ್ನು ಅಂತರ್ಜಾಲದಲ್ಲಿ ಅಳವಡಿಸಲು ಸಂಕ್ಷಿಪ್ತ ಮಾಹಿತಿ


ಯೋಜನೆಯ ಹೆಸರು:	ರಾಷ್ಟ್ರೀಯ ಕೃಷಿ ವಿಕಾಸ ಯೋಜನೆ (RKVY-CD)
ವರ್ಷ:	2022-23
ಕಾಮಗಾರಿಯ/ ಚಟುವಟಿಕೆಯ ಹೆಸರು:	ಕಿಂಡಿ ಅಣೆಕಟ್ಟು
ಕಾಮಗಾರಿ/ಚಟುವಟಿಕೆಯ ಭಾಯಿಚಿತ್ರ (photo with Lat &Long)	
ಸರ್ವೆ ನಂಬರ್:	85, 149
ಅಕ್ಷಾಂಶ ಮತ್ತು ರೇಖಾಂಶ:	12.723564-N 75.523194-E
ಗ್ರಾಮ:	ಐತ್ತೂರು
ತಾಲ್ಲೂಕು:	ಪುತ್ತೂರು
ಜಿಲ್ಲೆ:	ದಕ್ಷಿಣ ಕನ್ನಡ
ಕಾಮಗಾರಿ/ ಚಟುವಟಿಕೆಯ ಅಂದಾಜು ಮೊತ್ತ (ರೂಪಾಯಿಗಳಲ್ಲಿ)	<b>490700.00</b> (ರೂಪಾಯಿ ನಾಲ್ಕು ಲಕ್ಷದ ತೊಂಭತ್ತು ಸಾವಿರದ ಏಳುನೂರು ಮಾತ್ರ)
ಕಾಮಗಾರಿ/ ಚಟುವಟಿಕೆಯ ಕುರಿತು <u>ಸಂಕ್ಷಿಪ್ತ ವಿವರ</u> ಸಮುದಾಯಕಾಮಗಾರಿಯಾಗಿದ್ದರೆ ಅಂದಾಜು ನೀರು ಸಂಗ್ರಹಣೆ (Cubic Meter), ರಕ್ಷಣಾತ್ಮಕ ನೀರಾವರಿ ಪ್ರದೇಶ ಫಲಾನುಭವಿಗಳ ಸಂಖ್ಯೆ ವೈಯಕ್ತಿಕ ಕಾಮಗಾರಿಯಾಗಿದ್ದರೆ ಫಲಾನುಭವಿ ಹೆಸರು,  ಚಟುವಟಿಕೆಯಿಂದ ಪಡೆಯುತ್ತಿರುವ ಲಾಭ	ಸಮುದಾಯ ಕಾಮಗಾರಿ 268 9.0 6 - ಕುಶಾಲಪ್ಪ ಗೌಡ ಎಚ್. ಬಿನ್ ಎಚ್. ಮೋನಪ್ಪ ಗೌಡ, ಹೊಸೂಕ್ಕು ಮತ್ತು ಇತರರು ಭೂಮಿಯಲ್ಲಿ ನೀರಿನ ತೇವಾಂಶ ಹೆಚ್ಚಾಗುತ್ತಿದೆ. ಬೆಳೆಗಳ ಉತ್ಪಾದನೆ ಹಾಗೂ ಇಳುವರಿ ಅಧಿಕವಾಗಿರುತ್ತದೆ. ಅಣೆಕಟ್ಟಿನಿಂದ ಹತ್ತಿರದ ಕೆರೆ ಬಾವಿಗಳಲ್ಲಿ ನೀರಿನ ಪ್ರಮಾಣ ಹೆಚ್ಚಾಗಿರುತ್ತದೆ.

ಅನುಬಂಧ

ಜಲಾನಯನ ಯೋಜನೆಗಳ ಚಟುವಟಿಕೆ/ಕಾಮಗಾರಿಗಳನ್ನು ಅಂತರ್ಜಾಲದಲ್ಲಿ ಅಳವಡಿಸಲು ಸಂಕ್ಷಿಪ್ತ ಮಾಹಿತಿ

ಯೋಜನೆಯ ಹೆಸರು:	ರಾಷ್ಟ್ರೀಯ ಕೃಷಿ ವಿಕಾಸ ಯೋಜನೆ (RKVY-CD)
ವರ್ಷ:	2022-23
ಕಾಮಗಾರಿಯ/ ಚಟುವಟಿಕೆಯ ಹೆಸರು:	ಕಿಂಡಿ ಅಣೆಕಟ್ಟು
ಕಾಮಗಾರಿ/ಚಟುವಟಿಕೆಯ ಭಾಯಿಚಿತ್ರ (photo with Lat &Long)	 <p>Latitude: 12.72292 Longitude: 75.503464 Elevation: 150.29113 m Accuracy: 5.2 m Time: 03-10-2022 08:27 Note: as gridhara goodie kalpate</p>
ಸರ್ವೆ ನಂಬರ್:	55, 50
ಅಕ್ಷಾಂಶ ಮತ್ತು ರೇಖಾಂಶ:	12.722985-N 75.503464-E
ಗ್ರಾಮ:	102 ನೆಕ್ಕಿಲಾಡಿ
ತಾಲ್ಲೂಕು:	ಪುತ್ತೂರು
ಜಿಲ್ಲೆ:	ದಕ್ಷಿಣ ಕನ್ನಡ
ಕಾಮಗಾರಿ/ ಚಟುವಟಿಕೆಯ ಅಂದಾಜು ಮೊತ್ತ (ರೂಪಾಯಿಗಳಲ್ಲಿ)	486400 .00 (ರೂಪಾಯಿ ನಾಲ್ಕು ಲಕ್ಷದ ಎಂಭತ್ತಾರು ಸಾವಿರದ ನಾಲ್ಕುನೂರು ಮಾತ್ರ)
ಕಾಮಗಾರಿ/ ಚಟುವಟಿಕೆಯ ಕುರಿತು ಸಂಕ್ಷಿಪ್ತ ವಿವರ ಸಮುದಾಯಕಾಮಗಾರಿಯಾಗಿದ್ದರೆ ಅಂದಾಜು ನೀರು ಸಂಗ್ರಹಣೆ (Cubic Meter), ರಕ್ಷಣಾತ್ಮಕ ನೀರಾವರಿ ಪ್ರದೇಶ ಫಲಾನುಭವಿಗಳ ಸಂಖ್ಯೆ ವೈಯಕ್ತಿಕ ಕಾಮಗಾರಿಯಾಗಿದ್ದರೆ ಫಲಾನುಭವಿ ಹೆಸರು, ಚಟುವಟಿಕೆಯಿಂದ ಪಡೆಯುತ್ತಿರುವ ಲಾಭ	<p>ಸಮುದಾಯ ಕಾಮಗಾರಿ</p> <p>253</p> <p>8.0</p> <p>6</p> <p>-</p> <p>ಜನಾರ್ದನ ಗೌಡ ಬಿನ್ ಅಪ್ಪಯ್ಯ ಗೌಡ ಕೆ., ಕಲ್ಬುರೆ ಮತ್ತು ಇತರರು ಭೂಮಿಯಲ್ಲಿ ನೀರಿನ ತೇವಾಂಶ ಹೆಚ್ಚಾಗುತ್ತಿದೆ. ಬೆಳೆಗಳ ಉತ್ಪಾದನೆ ಹಾಗೂ ಇಳುವರಿ ಅಧಿಕವಾಗಿರುತ್ತದೆ. ಅಣೆಕಟ್ಟಿನಿಂದ ಹತ್ತಿರದ ಕೆರೆ ಬಾವಿಗಳಲ್ಲಿ ನೀರಿನ ಪ್ರಮಾಣ ಹೆಚ್ಚಾಗಿರುತ್ತದೆ.</p>


ಜಲಾನಯನ ಯೋಜನೆಗಳ ಚಟುವಟಿಕೆ/ ಕಾಮಗಾರಿಗಳನ್ನು ಅಂತರ್ಜಾಲದಲ್ಲಿ ಅಳವಡಿಸಲು ಸಂಕ್ಷಿಪ್ತ ಮಾಹಿತಿ

ಯೋಜನೆಯ ಹೆಸರು:	RKVY-CD
ವರ್ಷ:	2022-23
ಕಾಮಗಾರಿಯ/ ಚಟುವಟಿಕೆಯ ಹೆಸರು:	ಕಿಂಡಿಅಣೆಕಟ್ಟು
ಕಾಮಗಾರಿ/ ಚಟುವಟಿಕೆಯ ಛಾಯಚಿತ್ರ(photo with Lat &Long)	
ಸರ್ವೆ ನಂಬರ್:	146
ಅಕ್ಷಾಂಶ ಮತ್ತು ರೇಖಾಂಶ:	12.879499 75.064137
ಗ್ರಾಮ:	ನರಿಕೊಂಬು-2
ತಾಲ್ಲೂಕು:	ಬಂಟ್ವಾಳ
ಜಿಲ್ಲೆ:	ದಕ್ಷಿಣ ಕನ್ನಡ
ಕಾಮಗಾರಿ/ ಚಟುವಟಿಕೆಯ ಅಂದಾಜು ಮೊತ್ತ (ರೂಪಾಯಿಗಳಲ್ಲಿ)	499396.00
ಕಾಮಗಾರಿ/ ಚಟುವಟಿಕೆಯ ಕುರಿತು ಸಂಕ್ಷಿಪ್ತ ವಿವರ (ಸಮುದಾಯ ಕಾಮಗಾರಿಯಾಗಿದ್ದರೆ ಅಂದಾಜು (Cubic Meter), ರಕ್ಷಣಾತ್ಮಕ ನೀರಾವರಿ ಪ್ರದೇಶ, ಫಲಾನುಭವಿ ಹೆಸರು, ಚಟುವಟಿಕೆಯಿಂದ ಪಡೆಯುತ್ತಿರುವ ಲಾಭ)	<p><b>Cubic Meter: 1000.00</b></p> <p>ನೀರಾವರಿ ಪ್ರದೇಶ: 30.00 ಹೆ</p> <p>ಫಲಾನುಭವಿ ಹೆಸರು: ಗಿರಿಜಮ್ಮ ಬಿನ್ ಸೂರ್ಯನಾರಾಯಣ ರಾವ್</p> <p>ಅಂತರ್ಜಾಲ ಹೆಚ್ಚುವಿಕೆ, ಕೃಷಿ ಚಟುವಟಿಕೆಯಿಂದ ಆದಾಯ ಹೆಚ್ಚಳ</p>


ಜಲಾನಯನ ಯೋಜನೆಗಳ ಚಟುವಟಿಕೆ/ ಕಾಮಗಾರಿಗಳನ್ನು ಅಂತರ್ಜಾಲದಲ್ಲಿ ಅಳವಡಿಸಲು ಸಂಕ್ಷಿಪ್ತ ಮಾಹಿತಿ

ಯೋಜನೆಯ ಹೆಸರು:	RKVY-CD
ವರ್ಷ:	2022-23
ಕಾಮಗಾರಿಯ/ ಚಟುವಟಿಕೆಯ ಹೆಸರು:	ಕಿಂಡಿಅಣೆಕಟ್ಟು
ಕಾಮಗಾರಿ/ ಚಟುವಟಿಕೆಯ ಛಾಯಚಿತ್ರ(photo with Lat &Long)	
ಸರ್ವೆ ಸಂಖ್ಯೆ:	92
ಅಕ್ಷಾಂಶ ಮತ್ತು ರೇಖಾಂಶ:	12.829421 75.006581
ಗ್ರಾಮ:	ಇರಾ-1
ತಾಲ್ಲೂಕು:	ಬಂಟ್ವಾಳ
ಜಿಲ್ಲೆ:	ದಕ್ಷಿಣ ಕನ್ನಡ
ಕಾಮಗಾರಿ/ ಚಟುವಟಿಕೆಯ ಅಂದಾಜು ಮೊತ್ತ (ರೂಪಾಯಿಗಳಲ್ಲಿ)	498275.00
ಕಾಮಗಾರಿ/ ಚಟುವಟಿಕೆಯ ಕುರಿತು ಸಂಕ್ಷಿಪ್ತ ವಿವರ (ಸಮುದಾಯ ಕಾಮಗಾರಿಯಾಗಿದ್ದರೆ ಅಂದಾಜು (Cubic Meter), ರಕ್ಷಣಾತ್ಮಕ ನೀರಾವರಿ ಪ್ರದೇಶ, ಫಲಾನುಭವಿ ಹೆಸರು, ಚಟುವಟಿಕೆಯಿಂದ ಪಡೆಯುತ್ತಿರುವ ಲಾಭ)	<p><b>Cubic Meter: 1200.00</b></p> <p>ನೀರಾವರಿ ಪ್ರದೇಶ: 34.00</p> <p>ಫಲಾನುಭವಿ ಹೆಸರು: ಸಾಯಿನಾಥ ಪೂಂಜ</p> <p>ಅಂತರ್ಜಾಲ ಹೆಚ್ಚುವಿಕೆ, ಕೃಷಿ ಚಟುವಟಿಕೆಯಿಂದ ಆದಾಯ ಹೆಚ್ಚಳ</p>

ಜಲಾನಯನ ಯೋಜನೆಗಳ ಚಟುವಟಿಕೆ/ ಕಾಮಗಾರಿಗಳನ್ನು ಅಂತರ್ಜಾಲದಲ್ಲಿ ಅಳವಡಿಸಲು ಸಂಕ್ಷಿಪ್ತ ಮಾಹಿತಿ


ಯೋಜನೆಯ ಹೆಸರು:	RKVY-CD
ವರ್ಷ:	2022-23
ಕಾಮಗಾರಿಯ/ ಚಟುವಟಿಕೆಯ ಹೆಸರು:	ಕಿಂಡಿಅಣೆಕಟ್ಟು
ಕಾಮಗಾರಿ/ ಚಟುವಟಿಕೆಯ ಛಾಯಚಿತ್ರ(photo with Lat &Long)	 <p>Latitude: 12.955931 Longitude: 75.04471 Altitude: 43.1±38 m Accuracy: 70.0 m Time: 13-07-2023 16:05 Note: Rkvy koila vd</p>
ಸರ್ವೆ ನಂಬರ್:	44
ಅಕ್ಷಾಂಶ ಮತ್ತು ರೇಖಾಂಶ:	12.88699 75.02606
ಗ್ರಾಮ:	ಕೊಯಿಲ-3
ತಾಲ್ಲೂಕು:	ಬಂಟ್ವಾಳ
ಜಿಲ್ಲೆ:	ದಕ್ಷಿಣ ಕನ್ನಡ
ಕಾಮಗಾರಿ/ ಚಟುವಟಿಕೆಯ ಅಂದಾಜು ಮೊತ್ತ (ರೂಪಾಯಿಗಳಲ್ಲಿ)	460754.00
ಕಾಮಗಾರಿ/ ಚಟುವಟಿಕೆಯ ಕುರಿತು ಸಂಕ್ಷಿಪ್ತ ವಿವರ (ಸಮುದಾಯ ಕಾಮಗಾರಿಯಾಗಿದ್ದರೆ ಅಂದಾಜು (Cubic Meter), ರಕ್ಷಣಾತ್ಮಕ ನೀರಾವರಿ ಪ್ರದೇಶ, ಫಲಾನುಭವಿ ಹೆಸರು, ಚಟುವಟಿಕೆಯಿಂದ ಪಡೆಯುತ್ತಿರುವ ಲಾಭ)	<p><b>Cubic Meter: 1200.00</b> ನೀರಾವರಿ ಪ್ರದೇಶ: 34.00 ಫಲಾನುಭವಿ ಹೆಸರು: ದಿನೇಶ್ ಅಂತರ್ಜಾಲ ಹೆಚ್ಚುವಿಕೆ, ಕೃಷಿ ಚಟುವಟಿಕೆಯಿಂದ ಆದಾಯ ಹೆಚ್ಚಳ</p>

ಜಲಾನಯನ ಯೋಜನೆಗಳ ಚಟುವಟಿಕೆ/ಕಾಮಗಾರಿಗಳನ್ನು ಅಂತರ್ಜಾಲದಲ್ಲಿ ಅಳವಡಿಸಲು ಸಂಕ್ಷಿಪ್ತ ಮಾಹಿತಿ

ಯೋಜನೆಯ ಹೆಸರು:	ರಾಷ್ಟ್ರೀಯ ಕೃಷಿ ವಿಕಾಸ ಯೋಜನೆ (RKVY-CD)
ವರ್ಷ:	2022-23
ಕಾಮಗಾರಿಯ/ ಚಟುವಟಿಕೆಯ ಹೆಸರು:	ಕಿಂಡಿ ಅಣೆಕಟ್ಟು
ಕಾಮಗಾರಿ/ಚಟುವಟಿಕೆಯ ಛಾಯಚಿತ್ರ (photo with Lat &Long)	
ಸರ್ವೆ ನಂಬರ್:	21/3
ಅಕ್ಷಾಂಶ ಮತ್ತು ರೇಖಾಂಶ:	12°71'03"N 75°50'10"E
ಗ್ರಾಮ:	ಯೇನೆಕಲ್ಲು
ತಾಲ್ಲೂಕು:	ಕಡಬ
ಜಿಲ್ಲೆ:	ದಕ್ಷಿಣ ಕನ್ನಡ
ಕಾಮಗಾರಿ/ ಚಟುವಟಿಕೆಯ ಅಂದಾಜು ಮೊತ್ತ (ರೂಪಾಯಿಗಳಲ್ಲಿ)	<b>484132.00</b> (ರೂಪಾಯಿ ನಾಲ್ಕು ಲಕ್ಷದ ಎಂಭತ್ತಾ ನಾಲ್ಕು ಸಾವಿರದ ಒಂದುನೂರ ಮೂವತ್ತೇರಡು ಮಾತ್ರ)
ಕಾಮಗಾರಿ/ ಚಟುವಟಿಕೆಯ ಕುರಿತು <u>ಸಂಕ್ಷಿಪ್ತ ವಿವರ</u> ಸಮುದಾಯಕಾಮಗಾರಿಯಾಗಿದ್ದರೆ ಅಂದಾಜು ನೀರು ಸಂಗ್ರಹಣೆ (Cubic Meter), ರಕ್ಷಣಾತ್ಮಕ ನೀರಾವರಿ ಪ್ರದೇಶ ಫಲಾನುಭವಿಗಳ ಸಂಖ್ಯೆ ವೈಯಕ್ತಿಕ ಕಾಮಗಾರಿಯಾಗಿದ್ದರೆ ಫಲಾನುಭವಿ ಹೆಸರು,  ಚಟುವಟಿಕೆಯಿಂದ ಪಡೆಯುತ್ತಿರುವ ಲಾಭ	ಸಮುದಾಯ ಕಾಮಗಾರಿ 249 6.5 6 - ಹರಿಶ್ಚಂದ್ರ ಬಿನ್ ಪುಟ್ಟಣ್ಣ ಗೌಡ, ಕಟ್ಟ ಮತ್ತು ಇತರರು ಭೂಮಿಯಲ್ಲಿ ನೀರಿನ ತೇವಾಂಶ ಹೆಚ್ಚಾಗುತ್ತಿದೆ. ಬೆಳೆಗಳ ಉತ್ಪಾದನೆ ಹಾಗೂ ಇಳುವರಿ ಅಧಿಕವಾಗಿರುತ್ತದೆ. ಅಣೆಕಟ್ಟಿನಿಂದ ಹತ್ತಿರದ ಕೆರೆ ಬಾವಿಗಳಲ್ಲಿ ನೀರಿನ ಪ್ರಮಾಣ ಹೆಚ್ಚಾಗಿರುತ್ತದೆ.

ಅನುಬಂಧ

ಜಲಾನಯನ ಯೋಜನೆಗಳ ಚಟುವಟಿಕೆ/ಕಾಮಗಾರಿಗಳನ್ನು ಅಂತರ್ಜಾಲದಲ್ಲಿ ಅಳವಡಿಸಲು ಸಂಕ್ಷಿಪ್ತ ಮಾಹಿತಿ

ಯೋಜನೆಯ ಹೆಸರು:	ರಾಷ್ಟ್ರೀಯ ಕೃಷಿ ವಿಕಾಸ ಯೋಜನೆ (RKVY-CD)
ವರ್ಷ:	2022-23
ಕಾಮಗಾರಿಯ/ ಚಟುವಟಿಕೆಯ ಹೆಸರು:	ಕಿಂಡಿ ಅಣೆಕಟ್ಟು
ಕಾಮಗಾರಿ/ಚಟುವಟಿಕೆಯ ಭಾಯಿಚಿತ್ರ (photo with Lat &Long)	
ಸರ್ವೆ ನಂಬರ್:	82/2A2BP1
ಅಕ್ಷಾಂಶ ಮತ್ತು ರೇಖಾಂಶ:	12°71'03"N 75°50'10"E
ಗ್ರಾಮ:	ಅಮರಮುಡೂರು
ತಾಲ್ಲೂಕು:	ಸುಳ್ಯ
ಜಿಲ್ಲೆ:	ದಕ್ಷಿಣ ಕನ್ನಡ
ಕಾಮಗಾರಿ/ ಚಟುವಟಿಕೆಯ ಅಂದಾಜು ಮೊತ್ತ (ರೂಪಾಯಿಗಳಲ್ಲಿ)	<b>494862.00</b> (ರೂಪಾಯಿ ನಾಲ್ಕು ಲಕ್ಷದ ತೊಂಭತ್ತಾ ನಾಲ್ಕು ಸಾವಿರದ ಎಂಟು ನೂರ ಆರುವತ್ತೇರಡು ಮಾತ್ರ)
ಕಾಮಗಾರಿ/ ಚಟುವಟಿಕೆಯ ಕುರಿತು <u>ಸಂಕ್ಷಿಪ್ತ ವಿವರ</u> ಸಮುದಾಯಕಾಮಗಾರಿಯಾಗಿದ್ದರೆ ಅಂದಾಜು ನೀರು ಸಂಗ್ರಹಣೆ (Cubic Meter), ರಕ್ಷಣಾತ್ಮಕ ನೀರಾವರಿ ಪ್ರದೇಶ ಫಲಾನುಭವಿಗಳ ಸಂಖ್ಯೆ ವೈಯಕ್ತಿಕ ಕಾಮಗಾರಿಯಾಗಿದ್ದರೆ ಫಲಾನುಭವಿ ಹೆಸರು,  ಚಟುವಟಿಕೆಯಿಂದ ಪಡೆಯುತ್ತಿರುವ ಲಾಭ	ಸಮುದಾಯ ಕಾಮಗಾರಿ 245 7.5 5 - ವೆಂಕಪ್ಪ ಗೌಡ ಬಿನ್ ಎಲ್ಯಣ್ಣ ಗೌಡ, ಕುಕ್ಕುಜೆ, ವೈಲಾರು ಮನೆ ಮತ್ತು ಇತರರು ಭೂಮಿಯಲ್ಲಿ ನೀರಿನ ತೇವಾಂಶ ಹೆಚ್ಚಾಗುತ್ತಿದೆ. ಬೆಳೆಗಳ ಉತ್ಪಾದನೆ ಹಾಗೂ ಇಳುವರಿ ಅಧಿಕವಾಗಿರುತ್ತದೆ. ಅಣೆಕಟ್ಟಿನಿಂದ ಹತ್ತಿರದ ಕೆರೆ ಬಾವಿಗಳಲ್ಲಿ ನೀರಿನ ಪ್ರಮಾಣ ಹೆಚ್ಚಾಗಿರುತ್ತದೆ.